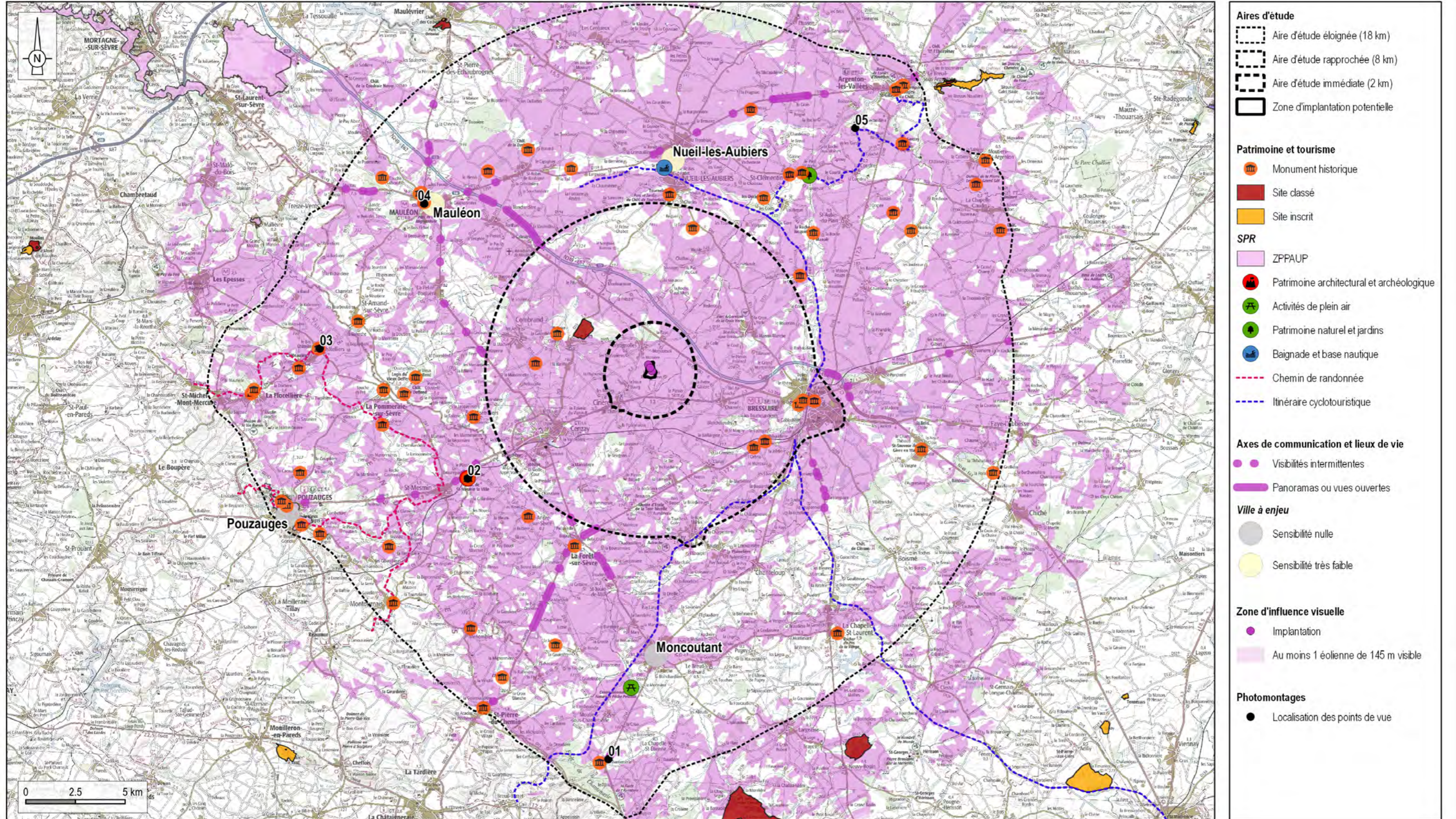


Synthèse des enjeux paysagers et patrimoniaux à l'échelle de l'AEE et localisation des points de vue



Réalisation : ENCIS Environnement - juillet 2021

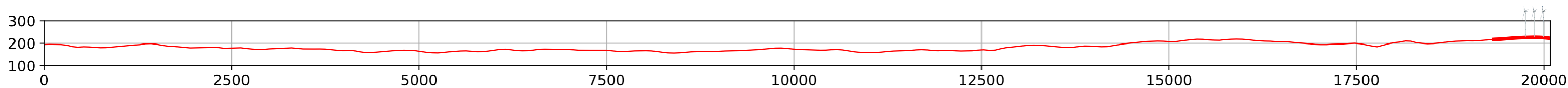
Source : ENCIS, IGN

Carte 3 : Localisation des photomontages dans l'aire d'étude éloignée.

Vue 1 : Prise de vue depuis la route D744 en lisière de la forêt de Chantemerle (Moncoutant-sur-Sèvre)

Enjeux : Voie de circulation ; Patrimoine protégé

Depuis cette voie de circulation importante située sur les pentes des collines vendéennes, à proximité de la chapelle de Chantemerle (MH 4), des vues assez lointaines s'ouvrent en direction du nord.



Coupe topographique (rapport altitude / distance x3)

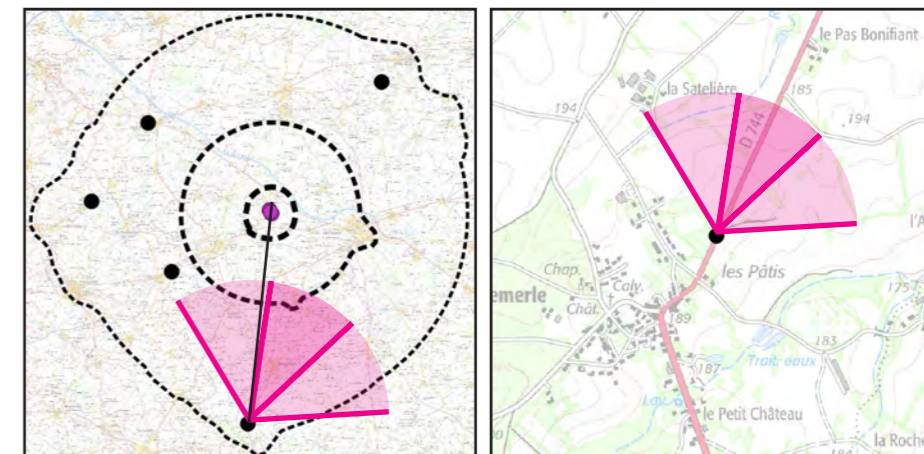
Du fait de la distance importante, les éoliennes sont très peu visibles : seuls les rotors émergent à l'horizon, et leur prégnance visuelle est minime. De plus, des filtres et écrans visuels en avant-plan (bâtiments agricoles, végétation) viennent facilement masquer les éoliennes : depuis ce point de vue, elles restent invisibles derrière les arbres.

L'impact est nul.

Informations sur la vue

Coordonnées Lambert 93 : 423 636 / 6 625 817	Ouverture : F/11
Date et heure de la prise de vue : 23/02/2021 à 15:54	Sensibilité : ISO 200
Focale : 35 mm (équivalent 50)	Azimut photo centrale : 26,8°
Vitesse : 1/400 secondes	Hauteur de prise de vue : 1,6 m
	Angle visuel du parc : 0,6°
	Eolienne la plus proche : 19 712 m

Localisation de la prise de vue



Localisation dans l'AEE

Fond IGN 1 / 25 000

Vue zoomée avec esquisse (facteur x 5)



Etat projeté avec esquisse



Etat initial



Etat projeté

